

УТВЕРЖДАЮ
Директор Департамента
государственной политики
и регулирования в сфере развития
ООПТ Минприроды России


И.Ю. Маканова

« 15 » марта 2024 г.

Заключение государственной экспертизы на проект освоения лесов ФГБУ «Кабардино-Балкарский государственный заповедник»

Настоящее заключение вынесено во исполнение статьи 89 Лесного кодекса Российской Федерации, пункта 5.19 Положения о Министерстве природных ресурсов и экологии Российской Федерации, утвержденного постановлением Правительства Российской Федерации от 11.11.2015 № 1219, приказа Минприроды России от 09.11.2012 № 379 «Об утверждении административного регламента предоставления Министерством природных ресурсов и экологии Российской Федерации государственной услуги по утверждению государственной экспертизы проектов освоения лесов, расположенных на землях особо охраняемых природных территорий», приказа Минприроды России от 22.08.2018 № 382 «О проведении государственной экспертизы проектов освоения лесов, расположенных на землях особо охраняемых природных территорий».

Экспертная комиссия, утвержденная приказом Минприроды России от 04.03.2024 № 151 в составе: председателя экспертной комиссии – директор Департамента государственной политики и регулирования в сфере развития ООПТ Минприроды России (далее – Департамента) Макановой И.Ю.; заместителя председателя экспертной комиссии – начальника отдела регулирования лесных и земельных отношений на особо охраняемых природных территориях Департамента Резяпова А.Х.; секретаря экспертной комиссии – советника отдела регулирования лесных и земельных отношений на особо охраняемых природных территориях Департамента Нагулевича В.В.; начальника Управления использования лесов Федерального агентства лесного хозяйства Абрамова А.В.; заместителя начальника отдела анализа земельно-имущественных отношений на ООПТ ФГБУ «Информационно-аналитический центр поддержки заповедного дела» Минприроды России Кукса П.В.; заместителя начальника отдела анализа лесных отношений и организации борьбы с пожарами на ООПТ ФГБУ «Информационно-аналитический

центр поддержки заповедного дела» Минприроды России Левченко П.В.; главного специалиста отдела анализа лесных отношений и организации борьбы с пожарами на ООПТ ФГБУ «Информационно-аналитический центр поддержки заповедного дела» Минприроды России Маричевой Т.И.; руководителя научно-методического центра обеспечения деятельности особо охраняемых природных территорий (НМЦ «Заповедное дело») ФГБУ «ВНИИ Экология» Минприроды России Очагова Д.М. **рассмотрела:**

Проект освоения лесов ФГБУ «Кабардино-Балкарский государственный заповедник» общей площадью 82 811 га (далее – Проект).

Сведения о лесопользователе

Федеральное государственное бюджетное учреждение «Кабардино-Балкарский государственный заповедник».

Юр. Адрес: 361801, Кабардино-Балкарская Республика, Черекский район, г.п. Кашхатау, ул. Мечиева, 78

Тел./Факс: +7(86636) 41-7-18, 41-9-07

E-mail: zapovednikkbrdelo@mail.ru.

Сайт: <https://zapovednik-kbr.ru/contacts/>

Сведения о разработчике проекта

Федеральное государственное бюджетное учреждение «Рослесинфорг».

Юр. Адрес: 440008, г. Пенза, ул. Захарова, д. 20А

Тел./Факс: +7(841-2) 68-36-59,

E-mail: penza.lp@58.roslesinforg.ru.

Основание разработки Проекта:

- Положение о Кабардино-Балкарском государственном заповеднике, утверждённое приказом Минприроды России от 11.09.1992.

- лесохозяйственный регламент лесничества «Кабардино-Балкарский государственный заповедник», утвержденный Минприроды России 05.07.2023.

- приказ Минприроды России от 16.11.2021 № 864 «Об утверждении состава проекта освоения лесов, порядка его разработки и внесения в него изменений, требований к формату проекта освоения лесов в форме электронного документа».

Общие сведения об участке

Кабардино-Балкарский государственный заповедник был образован постановлением Правительства РСФСР от 08.01.1976 г. №11. Учреждение имеет в своем управлении особо охраняемую природную территорию, расположенную в Черекском и Чегемском районах Кабардино-Балкарской Республики по Главному Кавказскому и Боковому хребтам, в верховьях рек Черека-Балкарского, Черека-Безенгийского и Чегема. Общая площадь заповедника 82811 гектара.

Экспертной комиссией отмечено

1. В рассмотренном Проекте приводятся сведения о лесном участке, характеристика проектируемых мероприятий по противопожарному обустройству лесов и другие сведения.

2. Проектом предусмотрены ограничения использования лесов, установленные в соответствии с Лесным кодексом Российской Федерации, Земельным кодексом Российской Федерации, Федеральным законом от 14.03.1995 № 33-ФЗ «Об особо охраняемых природных территориях», другими нормативными правовыми актами.

3. Приведены сведения о редких и находящиеся под угрозой исчезновения видов деревьев, кустарников, лиан и иных лесных растений, занесенных в Красную книгу Российской Федерации, Красную книгу Кабардино-Балкарской Республики.

4. В рассматриваемом Проекте существующие объекты лесной инфраструктуры представлены лесными дорогами, пешеходными мостами, автодорожным мостом, тропами охранного назначения, информационными щитами, служебными кордонами, опорными пунктами охраны, экологическими тропами, смотровыми площадками, гидротехническим сооружением, водопроводной сетью, местами для разведения костра и отдыха.

5. Проектируемый объем рубок лесных насаждений при эксплуатации объектов лесной инфраструктуры, на площади 50 га составляет по корневому запасу 34 куб.м., в т.ч. хвойные 11 куб.м., ликвидный запас 30 куб.м., в т.ч. хвойные 10 куб.м.

6. В рамках мероприятий по противопожарному обустройству лесов в Проекте указаны: лесные дороги, тропы охранного назначения, информационные щиты, служебные кордоны, опорные пункты охраны, смотровые площадки и вышки, места для разведения костра.

7. В рассматриваемом Проекте очагов вредных организмов и загрязнений и иных негативных воздействий на леса не выявлено.

Выводы:


1. Представленный на государственную экспертизу Проект соответствует приказу Минприроды России от 16.11.2021 № 864 «Об утверждении состава проекта освоения лесов, порядка его разработки и внесения в него изменений, требований к формату проекта освоения лесов в форме электронного документа» и не противоречит Положению и лесохозяйственному регламенту лесничества «Кабардино-Балкарский государственный заповедник».

2. Экспертной комиссией выносится положительное заключение на проект освоения лесов лесничества «Кабардино-Балкарский государственный заповедник» общей площадью 82 811 га.

3. Использование участков в границах лесничества «Кабардино-Балкарский государственный заповедник» возможно после подачи лесной декларации в установленном законодательством Российской Федерации порядке.

4. Планируемую деятельность необходимо осуществлять в соответствии с Положением о Кабардино-Балкарском государственном заповеднике.

Председатель комиссии



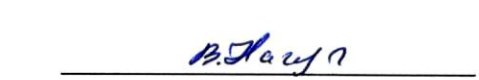
И.Ю. Маканова

Заместитель председателя
комиссии




А.Х. Резяпов

Секретарь комиссии



В.В. Нагулевич

Члены комиссии:




Д.М. Очагов




А.В. Абрамов



П.В. Левченко



П.В. Кукс



Т.И. Маричева

Прошито, пронумеровано и скреплено

печатью 4 (десять) листа

Должность Советник отдела регулирования лесных и
земельных отношений на особо охраняемых

природных территориях Департамента
государственной политики

и регулирования в сфере развития ООПТ

Подпись В.В. Нагулевич / В.В. Нагулевич /

